 plangebied

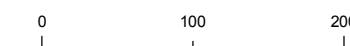
PROVINCIAAL RUIMTELIJK UITVOERINGSPLAN
AFBAKENING KLEINSTEDELIJK GEBIED ZOTTEGEM

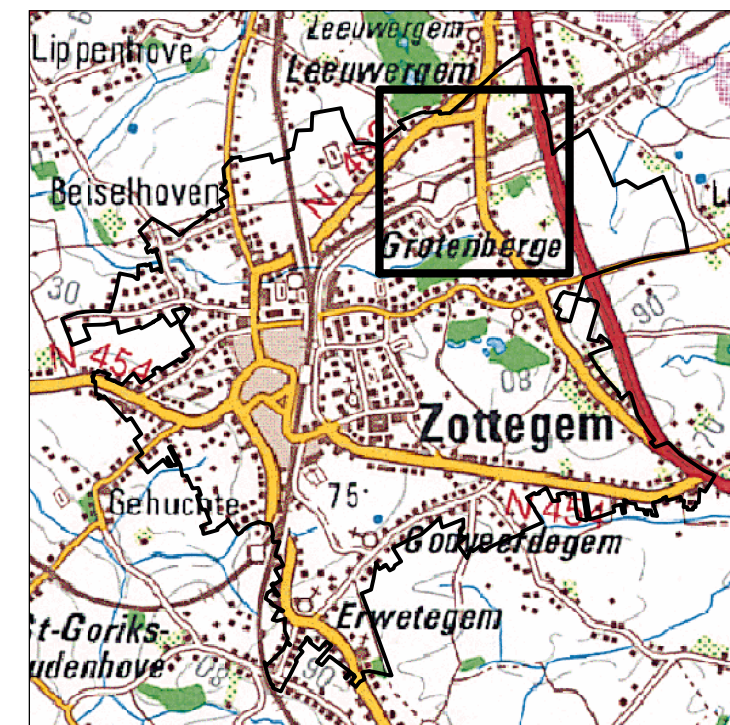
Kaart B2 - PRUP regionaal bedrijventerrein en
specifiek bedrijventerrein voor kleinhandel Spelaan:
Bestaande feitelijke toestand: topografische kaart.

Bron

Basiskaart
Topografische kaart NGI 1/10.000, OC GIS-Vlaanderen

Datum
augustus 2008





 plangebied

PROVINCIAAL RUIMTELIJK UITVOERINGSPLAN
AFBAKENING KLEINSTEDELIJK GEBIED ZOTTEGEM

Kaart C2 - PRUP regionaal bedrijventerrein en
specifiek bedrijventerrein voor kleinhandel Spelaan:
Bestaande feitelijke toestand: orthofoto.

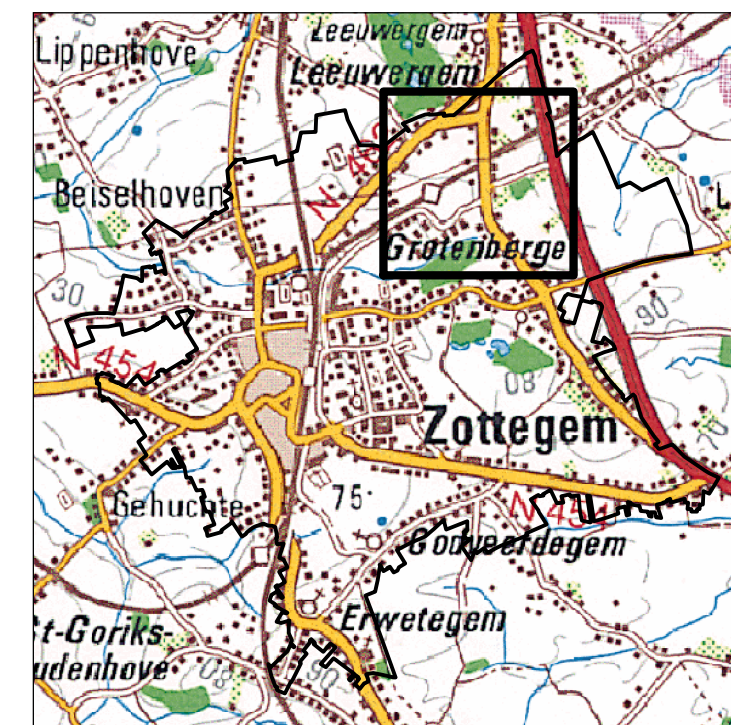
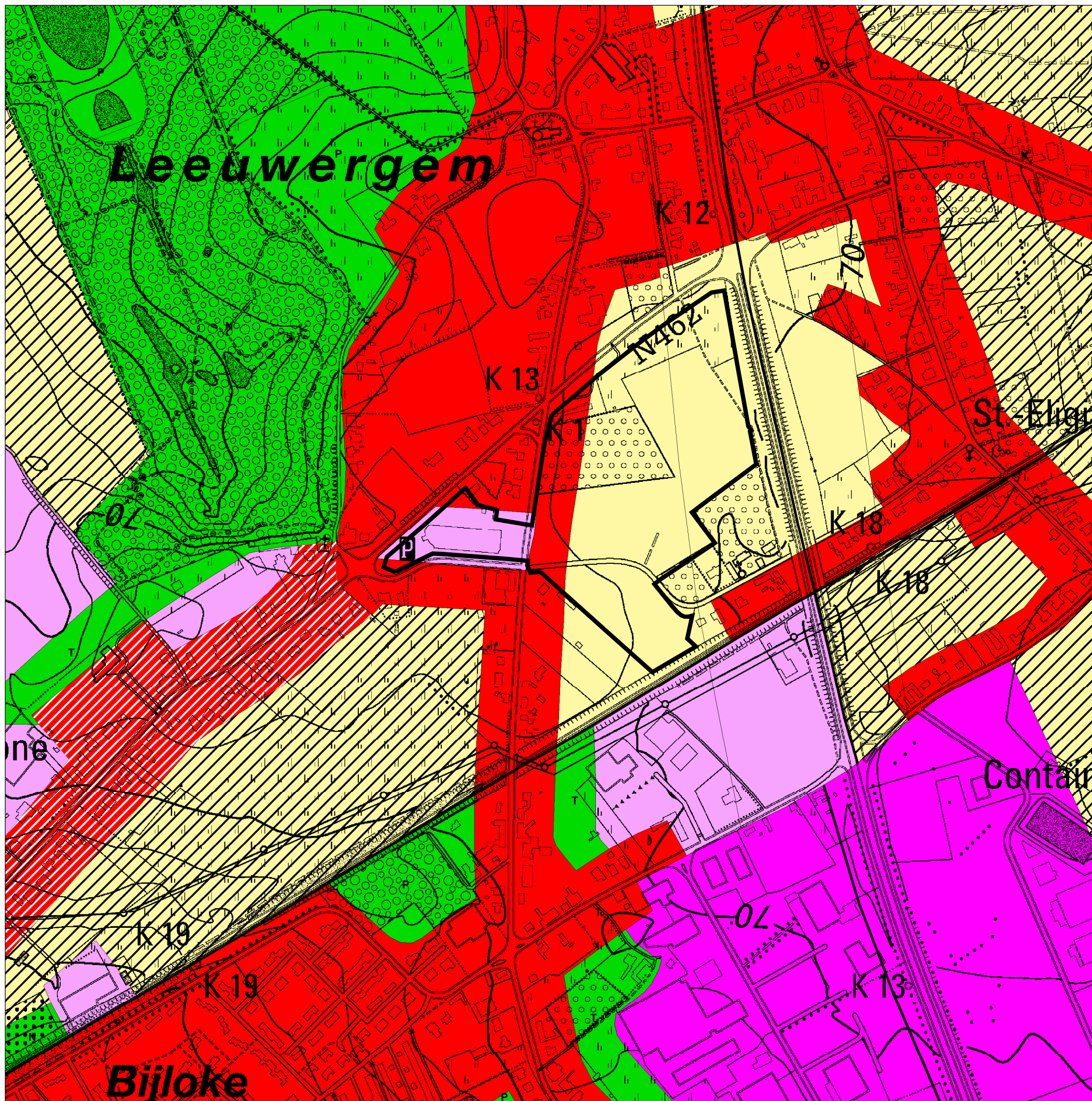
Bron
www.gisooost.be (opname 2006)

Datum
augustus 2008



0 100 200m





plangebied

Legende gewestplan :

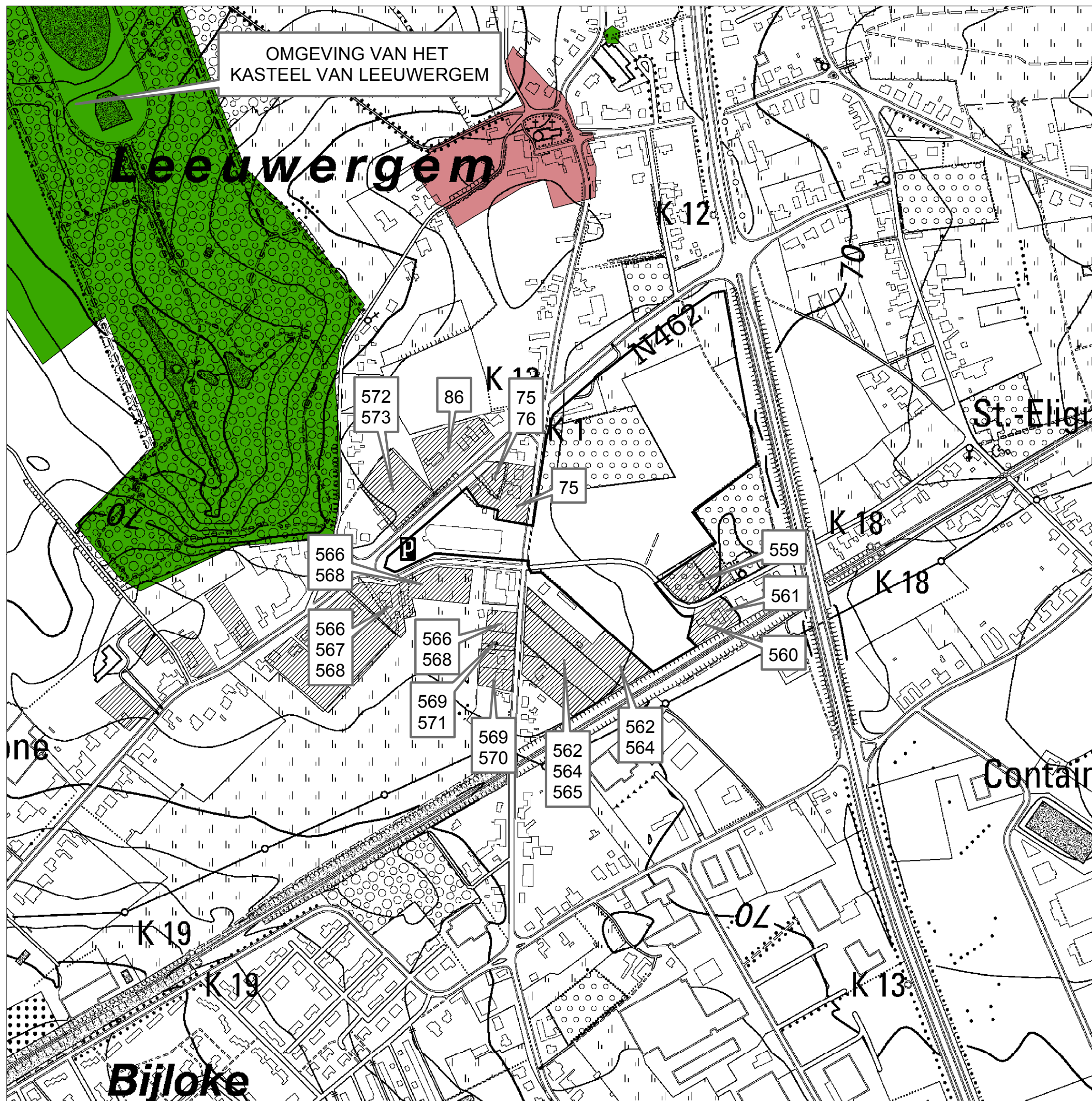
- 150c- bestaande hoofdverkeerswegen
- 150d- aan te leggen hoofdverkeerswegen
- 150e- bestaande spoorwegen
- 150k- bestaande hoogspanningsleidingen
- 1506- reservatiegebieden
- 0100- woongebied
- ▨ 0102- woongebied met landelijk karakter
- ▩ 0105- woonuitbreidingsgebied
- 0200- gebied voor gemeenschapsvoorzieningen en openbaar nut
- ★ 0401- gebieden voor dagrecreatie
- ▲ 0402- gebieden voor verblijfrecreatie
- P 0500- parkgebieden
- T 0600- bufferzones
- G 0700- groengebied
- N 0701- natuurgebied
- R 0702- natuurgebied met wetenschappelijke waarde of natuurreservaten
- 0900- agrarische gebieden
- ▨ 0901- landschappelijk waardevolle gebieden
- ▩ 0912- agrarische gebieden met landschappelijke waarde
- 1000- industriegebieden
- 1100- ambachtelijke bedrijven en kmo's
- ▨ 1200- ontginningsgebieden

**PROVINCIAAL RUIMTELIJK UITVOERINGSPLAN
AFBAKENING KLEINSTEDELIJK GEBIED ZOTTEGEM**

Kaart D2 - PRUP regionaal bedrijventerrein en specifiek bedrijventerrein voor kleinhandel Spelaan: Bestaande juridische toestand: gewestplan.

Bron
Digitale vectoriële versie van de geactualiseerde gewestplannen van Vlaanderen, toestand 01/01/2002, opgemaakt door MVG, LIN, AROHM, Afdeling Ruimtelijke Planning (OC-GIS-Vlaanderen)
Basiskaart: Topografische kaart NGI ZW gescande versie, OC GIS-Vlaanderen
Datum augustus 2008





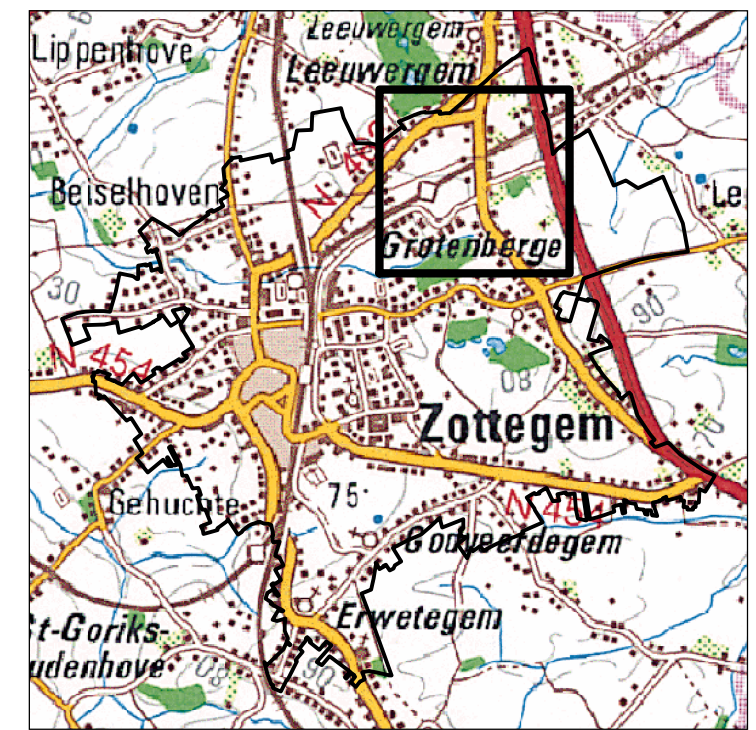
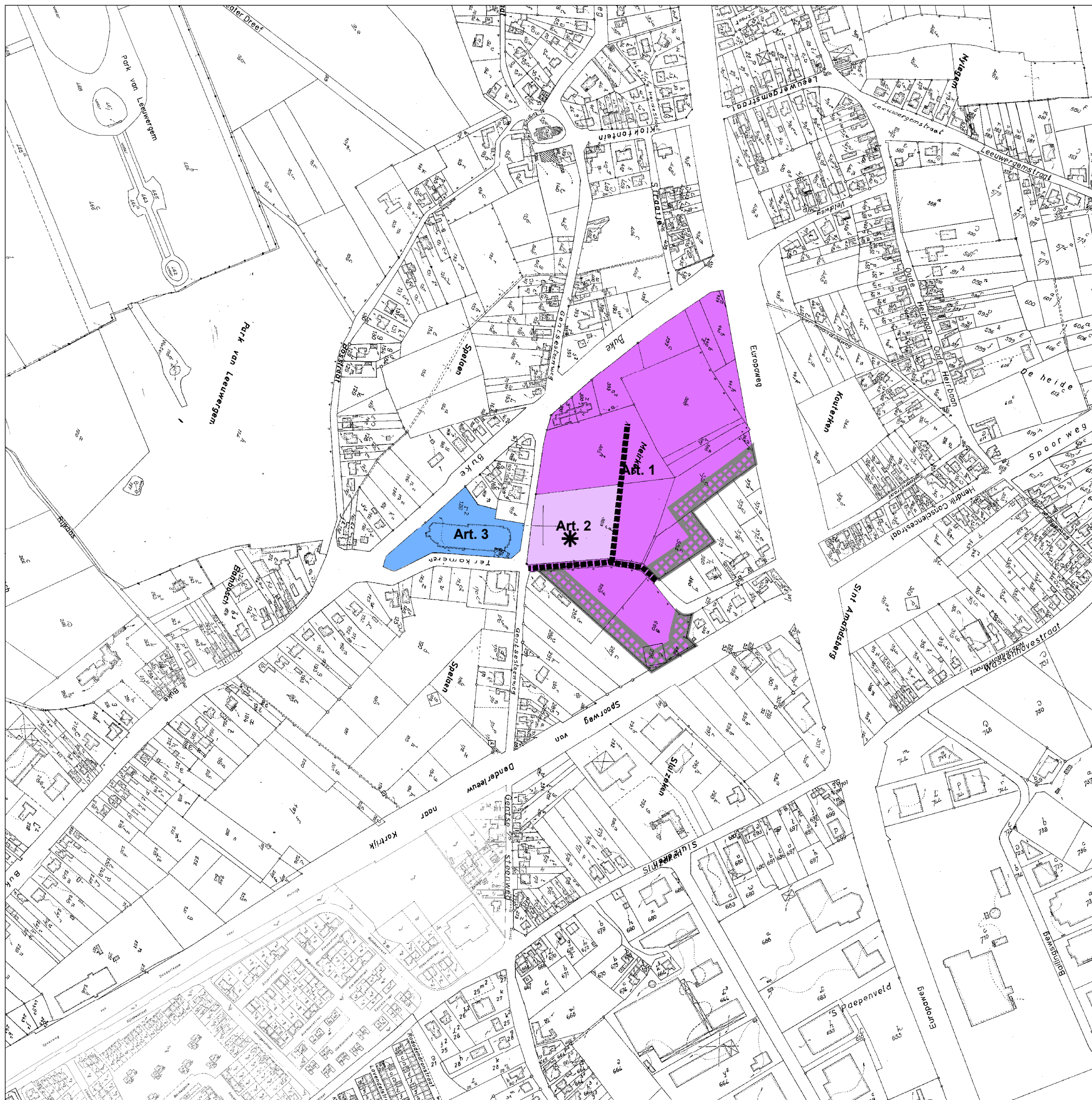
OMGEVING VAN HET
KASTEEL VAN LEEUWERGEM



- plangebied
- habitatrichtlijngebied
- beschermde dorpsgezichten
- beschermde stadsgezichten
- beschermde landschappen
- gebieden van het ven
- bpa - contouren en ruimtelijke uitvoeringsplannen
- verkavelingen
- recent overstromde gebieden (ROG)
- grondwater beschermingszones
- natuurreservaten

PROVINCIAAL RUIMTELIJK UITVOERINGSPLAN
AFBAKENING KLEINSTEDELIJK GEBIED ZOTTEGEM

Kaart E2 - PRUP regionaal bedrijventerrein en
specifiek bedrijventerrein voor kleinhandel Spelaan:
Bestaande juridische toestand: andere plannen



PROVINCIAAL RUIMTELIJK UITVOERINGSPLAN
 AFBAKENING KLEINSTEDELIJK GEBIED ZOTTEGEM

Kaart F2 - PRUP regionaal bedrijventerrein en
 specifiek bedrijventerrein voor kleinhandel Spelaan:
 Verordenend grafisch plan.

Bron
 Basiskaart
 Kadasterplannen Kadscan

Datum
 augustus 2008

